

*USŁUGI GEODEZYJNE*

*Szczepan Bury*  
34-300 ŻYWIEC ul. S. Batorego 16  
NIP 5532262447 REGON 241507181  
TEL. 509-373-131, 500-110-350

województwo: ŚLĄSKIE  
powiat: żywiecki  
gmina : Czernichów [241702\_2]  
obręb **Miedzybrodzie Żywieckie** [0004]

## MAPA DO CELÓW PROJEKTOWYCH

d l a o b s z a r u d r o g i l e ś n e j

– aktualna na dzień 28.12.2020r.

skala 1:1000

Mapa zasadnicza w układzie : 2000/6  
Wysokość w układzie : EVRS 2007 (EVRF2007)

Powstała w wyniku :

- pomiaru bezpośredniego
- aktualizacji-wektorowej mapy

Pomiarem objęto:

- sytuację terenu
- rzeźbę terenu
- uzbrojenie podziemne

NIE WYKLUCZA SIĘ ISTNIENIA W TERENIE UZBROJENIA PODZIEMNEGO  
NIE ZGŁOSZONEGO DO INWENTARYZACJI, ORAZ NIE ZGŁOSZONEGO  
PRZEZ INSTYTUCJE BRANŻOWE

W zakresie opracowania nie występują działki obciążone służebnościami gruntowymi .








Wykazane na niniejszej mapie granice nieruchomości (linią ciągłą koloru zielonego) nie zostały wyznaczone w terenie i nie zostały określone z wymaganą dokładnością

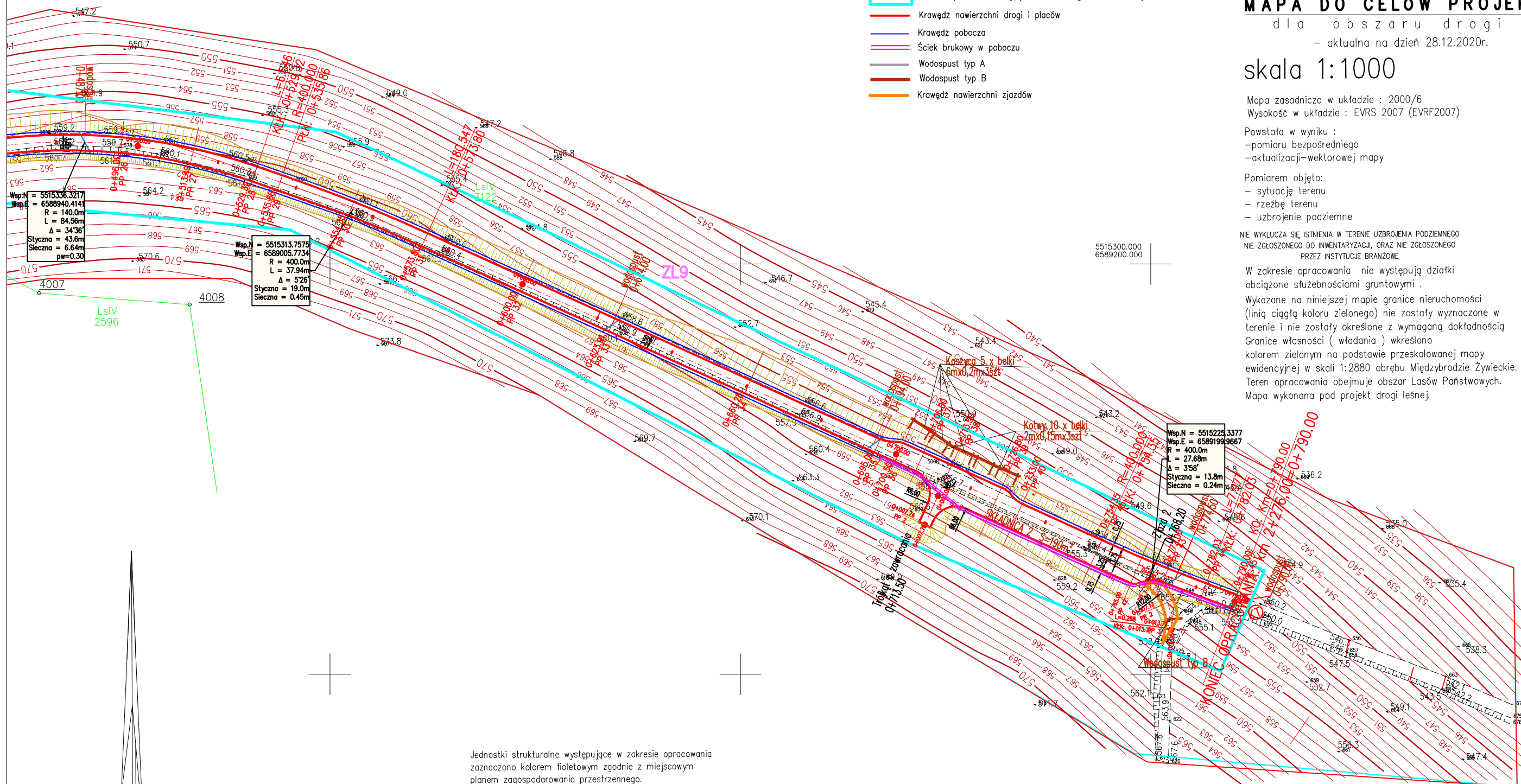
Granice własności ( władania ) wkreślono kolorem zielonym na podstawie przeskalowanej mapy ewidencyjnej w skali 1:2880 obrębu Międzybrodzie Żywieckie

Teren opracowania obejmuje obszar Lasów Państwowych.

Mapa wykonana pod projekt drogi leśnej.

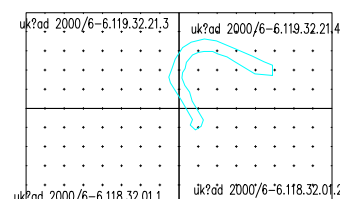
**LEGENDA:**

-  Zakres opracowania objęty wnioskiem Zgłoszenie Budowy
-  Krawężń nawierzchni drogi i placów
-  Krawężń pobocza
-  Ściek brukowy w poboczu
-  Wodospust typ A
-  Wodospust typ B
-  Krawężń nawierzchni zjazdów



Jednostki strukturalne występujące w zakresie opracowania zaznaczono kolorem fioletowym zgodnie z miejscowym planem zagospodarowania przestrzennego.

Zakres aktualizacji zaznaczono kolorem niebieskim.



Sporządził:

Żywiec, dn. 28.12.2020r.

ID PRACY GKN.6640.5210.2020



ZESPÓŁ USŁUG PROJEKTOWYCH "PRO-LAS" JÓZEF SATOŁA  
30-348 Kraków, ul. Grota-Roweckiego 17/33

Temat:	Przebudowa drogi stokowej w oddz. nr 97, 98 w Lesnictwie Czernichów odcinek od km 1+486 do km 2+276 Obręb Międzybrodzie Żywieckie dz. nr ewid. 3126, 3122				Um. 2717-0007-2021
Treść:	Projekt Zagospodarowania Terenu – część II				Stadium: P. B.
Funkcja:	Imię i nazwisko	Specjalność	Nr Upr.	Podpis:	Skala: 1:1000
Projektant:	mgr inż. Jacek Ryszka	drogowa	UAN Upr.232/89		
Opracował:	mgr inż. Jacek Ryszka	drogowa	UAN Upr.232/89		Nr rys. 3/2
Sprawdził:	mgr inż. Józef Satoła	drogowa	UAN Upr. 518/89		Data: 03.2021